



PROGRAM
REGIONALNY
NARODOWA STRATEGIA SPÓJNOŚCI



DOLNY
ŚLĄSK

UNIA EUROPEJSKA
EUROPEJSKI FUNDUSZ
ROZWOJU REGIONALNEGO



**Kwalifikacja przedsięwzięć
zgodnie z rozporządzeniem Rady Ministrów
z dnia 9 listopada 2010 r. w sprawie przedsięwzięć
mogących znacząco oddziaływać
na środowisko (Dz. U. Nr 213, poz. 1397)
– wybrane zagadnienia**



PROGRAM
REGIONALNY
NARODOWA STRATEGIA SPÓJNOŚCI



DOLNY
ŚLĄSK

UNIA EUROPEJSKA
EUROPEJSKI FUNDUSZ
ROZWOJU REGIONALNEGO



Przewodnik po rozporządzeniu Rady
Ministrów z dnia 9 listopada 2010 r. w sprawie
*przedsięwzięć mogących znacząco
oddziaływać na środowisko* - **Tomasz Wilżak**



Tomasz Wilżak

**Przedsięwzięcia mogące znacząco
oddziaływać na środowisko –
przewodnik po rozporządzeniu
Rady Ministrów**



§ 3 ust. 1 pkt 37 instalacje do naziemnego magazynowania kopalnych surowców energetycznych inne niż wymienione w pkt 35 lub do naziemnego magazynowania gazu, z wyłączeniem zbiorników na gaz płynny o pojemności nie większej niż 10 m³ oraz zbiorników na olej o pojemności nie większej niż 3 m³

Przepis dotyczy: instalacji do magazynowania naziemnego odbywającego się powyżej powierzchni ziemi, powierzchniowego składowania gazu ziemnego, powierzchniowego składowania paliw kopalnych.

Przykład kwalifikacji : instalacja do magazynowania np. węgla brunatnego bez względu na skalę przemysłowego magazynowania - skład opału (np. odkryty plac z wydzielonymi boksami na opał).



PROGRAM
REGIONALNY
NARODOWA STRATEGIA SPÓJNOŚCI



DOLNY
ŚLĄSK

UNIA EUROPEJSKA
EUROPEJSKI FUNDUSZ
ROZWOJU REGIONALNEGO



§ 3 ust. 1 pkt 45 instalacje do produkcji paliw z produktów roślinnych, z wyłączeniem instalacji do wytwarzania biogazu rolniczego w rozumieniu ustawy z dnia 10 kwietnia 1997 r. *Prawo energetyczne* (Dz. U. z 2006 r. Nr 89, poz. 625, z późn. zm.) o zainstalowanej mocy elektrycznej nie większej niż 0,5 MW lub wytwarzających ekwiwalentną ilość biogazu rolniczego wykorzystywanego do innych celów niż produkcja energii elektrycznej



PROGRAM
REGIONALNY
NARODOWA STRATEGIA SPÓJNOŚCI



DOLNY
ŚLĄSK

UNIA EUROPEJSKA
EUROPEJSKI FUNDUSZ
ROZWOJU REGIONALNEGO



Paliwo (art. 3 pkt 3 ustawy z dnia 10 kwietnia 1997 r. *Prawo energetyczne* (Dz. U. z 2012 r., poz. 1059 tj.) – paliwa stałe, ciekłe i gazowe będące nośnikami energii chemicznej.

Produkt roślinny (art. 2 pkt 2 ustawy z dnia 18 grudnia 2003 r. *o ochronie roślin* (Dz. U. z 2008 r. Nr 133, poz. 849 tj.) – nieprzetworzony lub poddany wstępnemu przetworzeniu materiał pochodzenia roślinnego, niebędący rośliną.

Biogaz rolniczy (art. 3 pkt 20a ustawy z dnia 10 kwietnia 1997 r. *Prawo energetyczne* (Dz. U. z 2012 r., poz. 1059 tj.) – paliwo gazowe otrzymywane w procesie fermentacji metanowej surowców rolniczych, produktów ubocznych rolnictwa, płynnych lub stałych odchodów zwierzęcych, produktów ubocznych lub pozostałości z przetwórstwa produktów pochodzenia rolniczego lub biomasy leśnej, z wyłączeniem gazu pozyskanego z surowców pochodzących z oczyszczalni ścieków oraz składowisk odpadów.



PROGRAM
REGIONALNY
NARODOWA STRATEGIA SPÓJNOŚCI



DOLNY
ŚLĄSK

UNIA EUROPEJSKA
EUROPEJSKI FUNDUSZ
ROZWOJU REGIONALNEGO



§ 3 ust. 1 pkt 80 instalacje związane z odzyskiem lub unieszkodliwianiem odpadów, inne niż wymienione w § 2 ust. 1 pkt 41-47, z wyłączeniem instalacji do wytwarzania biogazu rolniczego w rozumieniu przepisów ustawy z dnia 10 kwietnia 1997 r. – *Prawo energetyczne* o zainstalowanej mocy elektrycznej nie większej niż 0,5 MW lub wytwarzających ekwiwalentną ilość biogazu rolniczego wykorzystywanego do innych celów niż produkcja energii elektrycznej, a także miejsca retencji powierzchniowej odpadów oraz rekultywacja składowisk odpadów

Odzysk – jakikolwiek proces, którego głównym wynikiem jest to, aby odpady służyły użytecznemu zastosowaniu przez zastąpienie innych materiałów, które w przeciwnym przypadku zostałyby użyte do spełnienia danej funkcji, lub w wyniku którego odpady są przygotowywane do spełnienia takiej funkcji w danym zakładzie lub ogólnie w gospodarce;

Niewyczerpujący wykaz procesów odzysku zawarty jest w załączniku nr 1 ustawy z dnia 14 grudnia 2012 r. *o odpadach* (Dz. U. z 2013 r., poz. 21).

Unieszkodliwianie odpadów – proces niebędący odzyskiem, nawet jeżeli wtórnym skutkiem takiego procesu jest odzysk substancji lub energii.

Niewyczerpujący wykaz procesów unieszkodliwiania zawarty jest w załączniku nr 2 ustawy z dnia 14 grudnia 2012 r. *o odpadach* (Dz. U. z 2013 r., poz. 21).

Retencja powierzchniowa – rodzaj unieszkodliwiania odpadów wymieniony w załączniku 2, pkt D4 ustawy o *odpadach* (np. umieszczanie odpadów ciekłych i szlamów w dołach, poletkach osadowych lub lagunach, itd.).

Rekultywacja – proces w trakcie, którego zniszczone tereny przywracane są dla środowiska jako tereny ponownie użyteczne. Rekultywacja składowiska to nie tylko realizacja zaprojektowanych zabiegów technicznych i biologicznych, lecz również ciągła kontynuacja działań, aż do momentu uznania, że teren może być zagospodarowany zgodnie z przeznaczeniem.

Przykład rekultywacji składowiska odpadów: wyposażenie składowiska w system uszczelnienia czaszy odpadów, system pasywnego odgazowywania złoża odpadów, system odwodnienia składowiska, formowanie skarp zgodnie z zaprojektowanym nachyleniem, przykrywanie mineralną okrywą rekultywacyjną nowych fragmentów skarp, obsiewanie okrywy rekultywacyjnej odpowiednio dobraną roślinnością zadarniającą, wykonywanie biologicznych umocnień przeciwozyjnych, pielęgnacja roślinności).



§ 3 ust. 1 pkt 53 zabudowa mieszkaniowa wraz z towarzyszącą jej infrastrukturą:

- a) objęta ustaleniami miejscowego planu zagospodarowania przestrzennego albo miejscowego planu odbudowy, o powierzchni zabudowy nie mniejszej niż:
- **2 ha** na obszarach objętych formami ochrony przyrody, o których mowa w art. 6 ust. 1 pkt 1-5, 8 i 9 ustawy z dnia 16 kwietnia 2004 r. o ochronie przyrody, lub w otulinach form ochrony przyrody, o których mowa w art. 6 ust. 1 pkt 1-3 tej ustawy,
 - **4 ha** na obszarach innych niż wymienione w tiret pierwsze,
- b) nieobjęta ustaleniami miejscowego planu zagospodarowania przestrzennego albo miejscowego planu odbudowy, o powierzchni zabudowy nie mniejszej niż:
- **0,5 ha** na obszarach objętych formami ochrony przyrody, o których mowa w art. 6 ust. 1 pkt 1-5, 8 i 9 ustawy z dnia 16 kwietnia 2004 r. o ochronie przyrody, lub w otulinach form ochrony przyrody, o których mowa w art. 6 ust. 1 pkt 1-3 tej ustawy,
 - **2 ha** na obszarach innych niż wymienione w tiret pierwsze,
- przy czym przez powierzchnię zabudowy rozumie się powierzchnię terenu zajęłą przez obiekty budowlane oraz pozostałą powierzchnię przeznaczoną do przekształcenia w wyniku realizacji przedsięwzięcia;



PROGRAM
REGIONALNY
NARODOWA STRATEGIA SPÓJNOŚCI



DOLNY
ŚLĄSK

UNIA EUROPEJSKA
EUROPEJSKI FUNDUSZ
ROZWOJU REGIONALNEGO



Towarzysząca infrastruktura – wszystkie elementy przedsięwzięcia inne niż budowle jeżeli powodują zabudowanie lub utwardzenie nieruchomości.

Na sumaryczną powierzchnię zabudowy składają się m.in.: powierzchnia zajęta przez obiekty budowlane (definicja obiektu budowlanego znajduje się w art. 3 ustawy z dnia 7 lipca 1994 r. *Prawo budowlane* (Dz.U.2010.243.1623) oraz pozostała powierzchnia przekształcona w wyniku realizacji inwestycji np. drogi wewnętrzne, drogi dojazdowe, miejsca postojowe, zewnętrzne wiaty na magazynowanie odpadów, place zabaw, płaty roślinności, które zostaną usunięte, a teren zagospodarowany zgodnie z wolą inwestora, chodniki, zieleń urządzona (trawniki, klomby, kwietniki, itp.).

Powierzchnia przeznaczona do przekształcenia – powierzchnia terenu, której rzeczywisty sposób zagospodarowania ulegnie zmianie z związku z realizacją przedsięwzięcia. Za powierzchnię przeznaczoną do przekształcenia nie uznaje się terenów, które już wcześniej zostały przekształcone i posiadają cechy zabudowy.



§ 3 ust. 1 pkt 54 centra handlowe wraz z towarzyszącą im infrastrukturą o powierzchni użytkowej nie mniejszej niż:

a) **0,5** ha na obszarach objętych formami ochrony przyrody, o których mowa w art. 6 ust. 1 pkt 1-5, 8 i 9 ustawy z dnia 16 kwietnia 2004 r. o ochronie przyrody, lub w otulinach form ochrony przyrody, o których mowa w art. 6 ust. 1 pkt 1-3 tej ustawy

b) **2 ha** na obszarach innych niż wymienione w lit. a

- przy czym przez powierzchnię użytkową rozumie się sumę powierzchni zabudowy i powierzchni zajętej przez pozostałe kondygnacje nadziemne i podziemne mierzone po obrysie zewnętrznym rzutu pionowego obiektu budowlanego.

Centra handlowe – miejsca skupiające wiele sklepów i punktów usługowych.



§ 3 ust. 1 pkt 55 zabudowa usługowa inna niż wymieniona w pkt 54, w szczególności szpitale, placówki edukacyjne, kina, teatry, obiekty sportowe, wraz z towarzyszącą jej infrastrukturą:

- a) objęta ustaleniami miejscowego planu zagospodarowania przestrzennego albo miejscowego planu odbudowy, o powierzchni zabudowy nie mniejszej niż:
- **2 ha** na obszarach objętych formami ochrony przyrody, o których mowa w art. 6 ust. 1 pkt 1-5, 8 i 9 ustawy z dnia 16 kwietnia 2004 r. o ochronie przyrody, lub w otulinach form ochrony przyrody, o których mowa w art. 6 ust. 1 pkt 1-3 tej ustawy,
 - **4 ha** na obszarach innych niż wymienione w tiret pierwsze,
- b) nieobjęta ustaleniami miejscowego planu zagospodarowania przestrzennego albo miejscowego planu odbudowy, o powierzchni zabudowy nie mniejszej niż:
- **0,5 ha** na obszarach objętych formami ochrony przyrody, o których mowa w art. 6 ust. 1 pkt 1-5, 8 i 9 ustawy z dnia 16 kwietnia 2004 r. o ochronie przyrody, lub w otulinach form ochrony przyrody, o których mowa w art. 6 ust. 1 pkt 1-3 tej ustawy,
 - **2 ha** na obszarach innych niż wymienione w tiret pierwsze,

przy czym przez powierzchnię zabudowy rozumie się powierzchnię terenu zajęta przez obiekty budowlane oraz pozostałą powierzchnię przeznaczoną do przekształcenia w wyniku realizacji przedsięwzięcia;



PROGRAM
REGIONALNY
NARODOWA STRATEGIA SPÓJNOŚCI



DOLNY
ŚLĄSK

UNIA EUROPEJSKA
EUROPEJSKI FUNDUSZ
ROZWOJU REGIONALNEGO



§ 3 ust. 1 pkt 56 garaże, parkingi samochodowe lub zespoły parkingów, wraz z towarzyszącą im infrastrukturą, o powierzchni użytkowej nie mniejszej niż:

- a) **0,2 ha** na obszarach objętych formami ochrony przyrody, o których mowa w art. 6 ust. 1 pkt 1-5, 8 i 9 ustawy z dnia 16 kwietnia 2004 r. o ochronie przyrody, lub w otulinach form ochrony przyrody, o których mowa w art. 6 ust. 1 pkt 1-3 tej ustawy,
- b) **0,5 ha** na obszarach innych niż wymienione w lit. a

- przy czym przez **powierzchnię użytkową** rozumie się sumę powierzchni zabudowy i powierzchni zajętej przez pozostałe kondygnacje nadziemne i podziemne mierzone po obrysie zewnętrznym rzutu pionowego obiektu budowlanego;



PROGRAM
REGIONALNY
NARODOWA STRATEGIA SPÓJNOŚCI



DOLNY
ŚLĄSK

UNIA EUROPEJSKA
EUROPEJSKI FUNDUSZ
ROZWOJU REGIONALNEGO



§ 3 ust. 1 pkt 57 parki rozrywki, pola golfowe i stadiony, wraz z towarzyszącą im infrastrukturą.

Przepis dotyczy wielkogabarytowych obiektów sportowych lub rekreacyjnych (m.in.: wesołe miasteczko, aquapark, ogrody zoologiczne), stadiony – teren m.in.: z urządzeniami sportowymi, trybunami, zazwyczaj w centralnie położonym i otoczonym bieżnią lekkoatletyczną boiskiem sportowym.

Nie dotyczy przedsięwzięć takich jak np.: parki linowe, obiekt małej gastronomii – z tarasem widokowym i drewnianymi wiatami wypoczynkowymi, ścieżki do minigolfa, boiska sportowe np. przy szkole, orliki, miasteczko ruchu drogowego wraz z organizacją ruchu umożliwiającą kształcenie i zdobywanie doświadczenia i uprawnień do prowadzenia rowerów na drogach publicznych, skansen turystyczny mający charakter ekspozycji.



PROGRAM
REGIONALNY
NARODOWA STRATEGIA SPÓJNOŚCI



DOLNY
ŚLĄSK

UNIA EUROPEJSKA
EUROPEJSKI FUNDUSZ
ROZWOJU REGIONALNEGO



§ 3 ust. 1 pkt 60 drogi o nawierzchni twardej o całkowitej długości przedsięwzięcia powyżej 1 km inne niż wymienione w § 2 ust. 1 pkt 31 i 32 oraz obiekty mostowe w ciągu drogi o nawierzchni twardej, z wyłączeniem przebudowy dróg oraz obiektów mostowych, służących do obsługi stacji elektroenergetycznych i zlokalizowanych poza obszarami objętymi formami ochrony przyrody, o których mowa w art. 6 ust. 1 pkt 1-5, 8 i 9 ustawy z dnia 16 kwietnia 2004 r. *o ochronie przyrody*



PROGRAM
REGIONALNY
NARODOWA STRATEGIA SPÓJNOŚCI



DOLNY
ŚLĄSK

UNIA EUROPEJSKA
EUROPEJSKI FUNDUSZ
ROZWOJU REGIONALNEGO



DROGA

- art. 2 pkt 1 ustawy z dnia 20 czerwca 1997 r. *Prawo o ruchu drogowym* (Dz. U. z 2012 r., poz. 1137 ze zm.) wydzielony pas terenu składający się z jezdni, pobocza, chodnika, drogi dla pieszych lub drogi dla rowerów, łącznie z torowiskiem pojazdów szynowych znajdującym się w obrębie tego pasa, przeznaczony do ruchu lub postoju pojazdów, ruchu pieszych, jazdy wierzchem lub pędzenia zwierząt,
- art. 4 pkt 2 ustawy z dnia 21 marca 1985 r. *o drogach publicznych* (Dz. U. z 2013 r., poz. 260) budowla wraz z drogowymi obiektami inżynierskimi, urządzeniami oraz instalacjami, stanowiącą całość techniczno-użytkową, przeznaczoną do prowadzenia ruchu drogowego, zlokalizowaną w pasie drogowym.



PROGRAM
REGIONALNY
NARODOWA STRATEGIA SPÓJNOŚCI



DOLNY
ŚLĄSK

UNIA EUROPEJSKA
EUROPEJSKI FUNDUSZ
ROZWOJU REGIONALNEGO



DROGA O AWIERZCHNI TWARDEJ

- [art. 2 pkt 2 ustawy z dnia 20 czerwca 1997 r. *Prawo o ruchu drogowym* (Dz. U. z 2012 r., poz. 1137 ze zm.)] – droga z jezdnią o nawierzchni bitumicznej, betonowej, kostkowej, klinkierowej lub brukowcowej oraz z płyt betonowych lub kamienno-betonowych, jeżeli długość nawierzchni przekracza 20 m; pozostałe drogi są drogami gruntowymi (droga o nawierzchni z gruntu rodzimego lub utrwalona w wyniku specjalnych zabiegów i preparacji gruntu rodzimego przy pomocy mieszanin wykonanych z gliny, żwiru, żużla).



PROGRAM
REGIONALNY
NARODOWA STRATEGIA SPÓJNOŚCI



DOLNY
ŚLĄSK

UNIA EUROPEJSKA
EUROPEJSKI FUNDUSZ
ROZWOJU REGIONALNEGO



Droga o nawierzchni twardej – nie musi być tylko i wyłącznie droga publiczna [droga w rozumieniu art. 1 ustawy z dnia 21 marca 1985 r. o *drogach publicznych* (Dz. U. z 2013 r., poz. 260)] – droga zaliczona do jednej z kategorii dróg, z której może korzystać każdy, zgodnie z jej przeznaczeniem, z ograniczeniami i wyjątkami określonymi w tej ustawie lub innych przepisach szczególnych].

Całkowita długość przedsięwzięcia – długość równa sumie długości wszystkich odcinków nie przylegających do siebie; długość ta nie może być równa lub mniejsza niż 1 km.



PROGRAM
REGIONALNY
NARODOWA STRATEGIA SPÓJNOŚCI



DOLNY
ŚLĄSK

UNIA EUROPEJSKA
EUROPEJSKI FUNDUSZ
ROZWOJU REGIONALNEGO



Obiekty mostowe w ciągu drogi o nawierzchni twardej

Obiekt mostowy [§ 3 pkt 1 rozporządzenia Ministra Transportu i Gospodarki z dnia 30 maja 2000 r. *w sprawie warunków technicznych, jakim powinny odpowiadać drogowe obiekty inżynierskie i ich usytuowanie* (Dz. U. Nr 63, poz. 735 ze zm.)] – budowla przeznaczona do przeprowadzenia drogi, samodzielnego ciągu pieszego lub pieszo-rowerowego, szlaku wędrowek zwierząt dziko żyjących lub innego rodzaju komunikacji gospodarczej nad przeszkodą terenową, a w szczególności: **most, wiadukt, estakadę, kładkę.**

Obiekt mostowy powinien znajdować się w ciągu drogi o nawierzchni twardej

oraz w jej osi podłużnej !!!



PROGRAM
REGIONALNY
NARODOWA STRATEGIA SPÓJNOŚCI



DOLNY
ŚLĄSK

UNIA EUROPEJSKA
EUROPEJSKI FUNDUSZ
ROZWOJU REGIONALNEGO



Wyłączenie

przebudowa dróg oraz obiektów mostowych służących do obsługi stacji elektroenergetycznych (ruch odbywa się jedynie w celu obsługi tych stacji) **oraz** zlokalizowanych poza obszarami objętymi formami ochrony przyrody (znajdują się na terenie parku narodowego, rezerwatu przyrody, parku krajobrazowego, obszaru chronionego krajobrazu, obszaru Natura 2000, użytku ekologicznego lub zespołu przyrodniczo-krajobrazowego).

Do § 3 ust. 1 pkt 60 **nie zalicza się**:

- budowa chodników, zjazdów, innych konstrukcji przy drogach istniejących nie ingerująca w część drogi przeznaczonej do ruchu pojazdów,
- budowa przejazdów drogowych, pasów postojowych, pasów dzielących, poboczy, ścieżek rowerowych, konstrukcji oporowych, przepustów, kładek, obiektów i urządzeń wyposażenia technicznego dróg,
- kładka dla pieszych nad drogą (obiekt mostowy znajdujący się w osi poprzecznej drogi).



PROGRAM
REGIONALNY
NARODOWA STRATEGIA SPÓJNOŚCI



DOLNY
ŚLĄSK

UNIA EUROPEJSKA
EUROPEJSKI FUNDUSZ
ROZWOJU REGIONALNEGO



§ 3 ust. 1 pkt 65 budowle przeciwpowodziowe, z wyłączeniem przebudowy wałów przeciwpowodziowych polegającej na doszczelnieniu korpusu wałów i ich podłoża, w celu ograniczenia możliwości ich rozmycia i przzerwania w czasie przechodzenia wód powodziowych, a także regulacja wód lub ich kanalizacja rozumiana jako zagospodarowanie wód umożliwiające ich wykorzystanie do celów żeglugowych;

Budowle przeciwpowodziowe – urządzenia wodne (definicja budowli przeciwpowodziowych znajduje się w art. 9 ust. 1 pkt 1a ustawy z dnia 18 lipca 2001 r. *Prawo wodne* (Dz. U. z 2012, poz. 145 ze zm.):

- kanały ulgi,
- kierownice w ujściach rzek do morza,
- poldery przeciwpowodziowe,
- zbiorniki retencyjne posiadające rezerwę powodziową,
- suche zbiorniki przeciwpowodziowe,
- wały przeciwpowodziowe wraz z obiektami związanymi z nimi funkcjonalnie oraz wrota przeciwpowodziowe i przeciwsztormowe.

Do budowli przeciwpowodziowych można również zaliczyć inne budowle niewymienione w ww. przepisie o ile spełniać będą one funkcje przeciwpowodziowe [rozporządzenie Ministra Środowiska z dnia 20 kwietnia 2007 r. w sprawie warunków technicznych, jakim powinny odpowiadać budowle hydrotechniczne i ich usytuowanie (Dz. U. Nr 86, poz. 579) zawiera m.in.: ogólne warunki techniczne budowli przeciwpowodziowych, ocenę skuteczności budowli hydrotechnicznych] i nie będą zaliczane do grupy przedsięwzięć mogących zawsze znacząco oddziaływać na środowisko.



PROGRAM
REGIONALNY
NARODOWA STRATEGIA SPÓJNOŚCI



DOLNY
ŚLĄSK

UNIA EUROPEJSKA
EUROPEJSKI FUNDUSZ
ROZWOJU REGIONALNEGO



Do ww. przepisu § 3 ust. 1 pkt 65 **nie wlicza się** prac mających na celu przebudowę wałów przeciwpowodziowych polegającej na doszczelnieniu korpusu wałów lub ich podłoża w celu ograniczenia możliwości ich rozmycia i przerwania w czasie przechodzenia wód powodziowych (np. prace polegające na renowacji konstrukcji wału poprzez ułożenie mat bentonitowych na odwodnionej skarpie, wbudowanie warstwy uszczelniającej, uszczelnienie korpusu i podłoża wału przez zabudowanie szczelnej ścianki w przekroju podłużnym korpusu i w podłożu).

Przykłady inwestycji zaliczanych do § 3 ust. 1 pkt 65: podwyższenie wału przeciwpowodziowego, odbudowa/wydłużenie wału przeciwpowodziowego, budowa murów oporowych.



PROGRAM
REGIONALNY
NARODOWA STRATEGIA SPÓJNOŚCI



DOLNY
ŚLĄSK

UNIA EUROPEJSKA
EUROPEJSKI FUNDUSZ
ROZWOJU REGIONALNEGO



Kanalizacja wód – przekształcenie wód (rzek) w drogę wodną, która będzie posiadała wymagane parametry (głębokość koryta, prędkość wody) umożliwiające wykorzystanie jej do celów żeglugowych.

Uwaga: przy projektowaniu kanalizacji wód konieczne jest uwzględnienie maksymalnej nośności statków, którym ma posłużyć kanalizacja. Rzeki kanalizujemy, gdy zabiegami regulacyjnymi nie można zapewnić gwarantowanych głębokości, a budowa kanału żeglugowego, równoległego do rzeki, nie jest ekonomicznie uzasadniona.

Kanalizację rzeki przeprowadza się przez budowę w pewnych odległościach od siebie stopni wodnych na rzece, piętrzących wody rzeki.



PROGRAM
REGIONALNY
NARODOWA STRATEGIA SPÓJNOŚCI



DOLNY
ŚLĄSK

UNIA EUROPEJSKA
EUROPEJSKI FUNDUSZ
ROZWOJU REGIONALNEGO



PRZYKŁADY KANALIZACJI RZEK:

- podział rzeki na odcinki stopniami piętrzącymi ze śluzą w korycie rzeki,
- podział rzeki na odcinki stopniami piętrzącymi ze śluzą w korycie rzeki, z pogłębieniem stanowiska dolnego stopnia piętrzącego, gdy zastosowanie sposobu 1 nie daje możliwości zapewnienia poniżej stopnia wymaganej głębokości gwarantowanej, a zastosowanie wyższego piętrzenia na następnym na szlaku stopniu wodnym jest z określonych względów niemożliwe,
- zastosowanie kanału bocznego ze śluzą, w korycie rzeki, w ramach stopnia wodnego, buduje się jaz; ten sposób stosowany jest gdy sposoby 1 i 2 są niewystarczające oraz gdy skrócenie drogi wodnej przez kanał w zakolu rzeki daje wymierne korzyści usprawnienia żeglugi.



PROGRAM
REGIONALNY
NARODOWA STRATEGIA SPÓJNOŚCI



DOLNY
ŚLĄSK

UNIA EUROPEJSKA
EUROPEJSKI FUNDUSZ
ROZWOJU REGIONALNEGO



Regulacja wód – służy poprawie warunków korzystania z wód i ochronie przeciwpowodziowej. Regulacja wód polega na podejmowaniu przedsięwzięć, których zakres wykracza poza działania związane z utrzymywaniem wód, a w szczególności na kształtowaniu przekroju podłużnego i poprzecznego oraz układu poziomego koryta cieku naturalnego (regulacja wód powinna zapewnić dynamiczną równowagę koryta cieku naturalnego).

Utrzymywanie wód – zabiegi polegające na zachowaniu stanu ich dna lub brzegów oraz konserwacji lub remont istniejących budowli regulacyjnych w celu zapewnienia swobodnego spływu wód oraz lodów, a także właściwych warunków korzystania z wód.



PROGRAM
REGIONALNY
NARODOWA STRATEGIA SPÓJNOŚCI



DOLNY
ŚLĄSK

UNIA EUROPEJSKA
EUROPEJSKI FUNDUSZ
ROZWOJU REGIONALNEGO



PRZYKŁADY REGULACJI WÓD: (cieków naturalnych)

- odtworzenie stanu dna lub brzegów cieków naturalnych polegające na kształtowaniu przekroju podłużnego i poprzecznego oraz układu poziomego koryta cieku naturalnego,
- rzadsze niż co roku odmulanie cieku,
- umocnienie brzegów i dna cieku (wykonanie kaszyc i narzutów kamiennych).



§ 3 ust. 2 pkt 1, 2, 3

Do przedsięwzięć mogących potencjalnie znacząco oddziaływać na środowisko zalicza się również przedsięwzięcia:

- 1) polegające na rozbudowie, przebudowie lub montażu realizowanego lub zrealizowanego przedsięwzięcia wymienionego w § 2 ust. 1 i niespełniające kryteriów, o których mowa w § 2 ust. 2;
- 2) polegające na rozbudowie, przebudowie lub montażu realizowanego lub zrealizowanego przedsięwzięcia wymienionego w ust. 1, z wyłączeniem przypadków, w których powstałe w wyniku rozbudowy, przebudowy lub montażu przedsięwzięcie nie osiąga progów określonych w ust. 1, o ile progi te zostały określone
- 3) nieosiągające progów określonych w ust. 1, jeżeli po zsumowaniu parametrów charakteryzujących przedsięwzięcie z parametrami realizowanego lub zrealizowanego przedsięwzięcia tego samego rodzaju znajdującego się na terenie jednego zakładu lub obiektu osiągną progi określone w ust. 1.



PROGRAM
REGIONALNY
NARODOWA STRATEGIA SPÓJNOŚCI



DOLNY
ŚLĄSK

UNIA EUROPEJSKA
EUROPEJSKI FUNDUSZ
ROZWOJU REGIONALNEGO



Zgodnie z ustawą z dnia 7 lipca 1994 r. *Prawo budowlane* (Dz. U. z 2010 r. Nr 243, poz. 1623 ze zm.):

- **przebudowa** - wykonywanie robót budowlanych, w wyniku których następuje zmiana parametrów użytkowych lub technicznych istniejącego obiektu budowlanego, z wyjątkiem charakterystycznych parametrów, jak: kubatura, powierzchnia zabudowy, wysokość, długość, szerokość bądź liczba kondygnacji;
- **remont** - wykonywanie w istniejącym obiekcie budowlanym robót budowlanych polegających na odtworzeniu stanu pierwotnego, a niestanowiących bieżącej konserwacji, przy czym dopuszcza się stosowanie wyrobów budowlanych innych niż użyto w stanie pierwotnym;
- **budowa** - należy przez to rozumieć wykonywanie obiektu budowlanego w określonym miejscu, a także odbudowę, rozbudowę, nadbudowę obiektu budowlanego.



**PROGRAM
REGIONALNY**
NARODOWA STRATEGIA SPÓJNOŚCI



**DOLNY
ŚLĄSK**

UNIA EUROPEJSKA
EUROPEJSKI FUNDUSZ
ROZWOJU REGIONALNEGO



Weryfikacja planowanych przedsięwzięć pod kątem zgodności z zapisami obowiązujących miejscowych planów zagospodarowania przestrzennego

Art. 80 ust. 2 ustawy z dnia 3 października 2008 r. o udostępnianiu informacji o środowisku i jego ochronie, udziale społeczeństwa w ochronie środowiska oraz o ocenach oddziaływania na środowisko (Dz. U. Nr 199, poz. 1227 z późn. zm.)

Właściwy organ wydaje decyzję o środowiskowych uwarunkowaniach po stwierdzeniu zgodności lokalizacji przedsięwzięcia z ustaleniami miejscowego planu zagospodarowania przestrzennego, jeżeli plan ten został uchwalony. Nie dotyczy to decyzji o środowiskowych uwarunkowaniach wydawanej dla drogi publicznej, dla linii kolejowej o znaczeniu państwowym, dla przedsięwzięć Euro 2012, dla przedsięwzięć wymagających koncesji na poszukiwanie i rozpoznawanie złóż kopalin, dla inwestycji w zakresie terminalu, dla inwestycji związanych z regionalnymi sieciami szerokopasmowymi, dla budowli przeciwpowodziowych realizowanych na podstawie ustawy z dnia 8 lipca 2010 r. o *szczególnych zasadach przygotowania do realizacji inwestycji w zakresie budowli przeciwpowodziowych* oraz dla inwestycji w zakresie budowy obiektów energetyki jądrowej lub inwestycji towarzyszących.



PROGRAM
REGIONALNY
NARODOWA STRATEGIA SPÓJNOŚCI



DOLNY
ŚLĄSK

UNIA EUROPEJSKA
EUROPEJSKI FUNDUSZ
ROZWOJU REGIONALNEGO



Jeśli przedsięwzięcie składa się z kilku zamierzeń, z których część wymaga zbadania zgodności z miejscowym planem zagospodarowania przestrzennego, a część tego nie wymaga, organ bada zgodność jedynie w odniesieniu do tych zamierzeń, co do których istnieje taki wymóg.

Jeśli któreś z zamierzeń, składających się na przedsięwzięcie, dla których trzeba badać zgodność z miejscowym planem zagospodarowania przestrzennego, nie jest w tym planie ujęte, nie istnieje możliwość wydania decyzji dla całości przedsięwzięcia.

Tylko przeznaczenie określone w planie jako podstawowe, dopuszczalne, uzupełniające jest możliwe do realizacji na danym terenie

(rozporządzenie z dnia 26 sierpnia 2003 r. w sprawie wymaganego zakresu projektu miejscowego planu zagospodarowania przestrzennego (Dz. U. Nr 164, poz. 1587) – § 4 pkt 1 wprowadza nakaz ustaleń dotyczących przeznaczenia terenów, aby zawierały one określenia przeznaczenia poszczególnych terenów lub zasad ich zagospodarowania, a także symbol literaturowy i numer wyróżniający go spośród innych terenów (załącznik nr 1 do tego rozporządzenia oznaczenia barwne, literaturowe dot. przeznaczenia terenów, które należy stosować na projekcie planu).

Jeśli w ustaleniach planu nie wykluczono konkretnego rodzaju działalności nie oznacza to, że jest możliwa ona do realizacji.

Dozwolone do realizacji jest to co wynika z ustaleń planu, a nie to co nie zostało w jego przepisach wyraźnie zakazane.



**PROGRAM
REGIONALNY**
NARODOWA STRATEGIA SPÓJNOŚCI



**DOLNY
ŚLĄSK**

UNIA EUROPEJSKA
EUROPEJSKI FUNDUSZ
ROZWOJU REGIONALNEGO



Na co zwrócić szczególną uwagę przy ocenie zgodności planowanych przedsięwzięć z zapisami miejscowych planów zagospodarowania przestrzennego:

- ustalenia planu w zakresie przeznaczenia terenu,
- zasady oraz ustalenia odnoszące się do ochrony środowiska oraz źródła zaopatrzenia w media oraz w ciepło,
- procent powierzchni biologicznie czynnej,
- zakazy lokalizacji wybranych rodzajów przedsięwzięć w granicach terenu objętego planem (np.: na obszarach bezpośredniego zagrożenia powodzią).

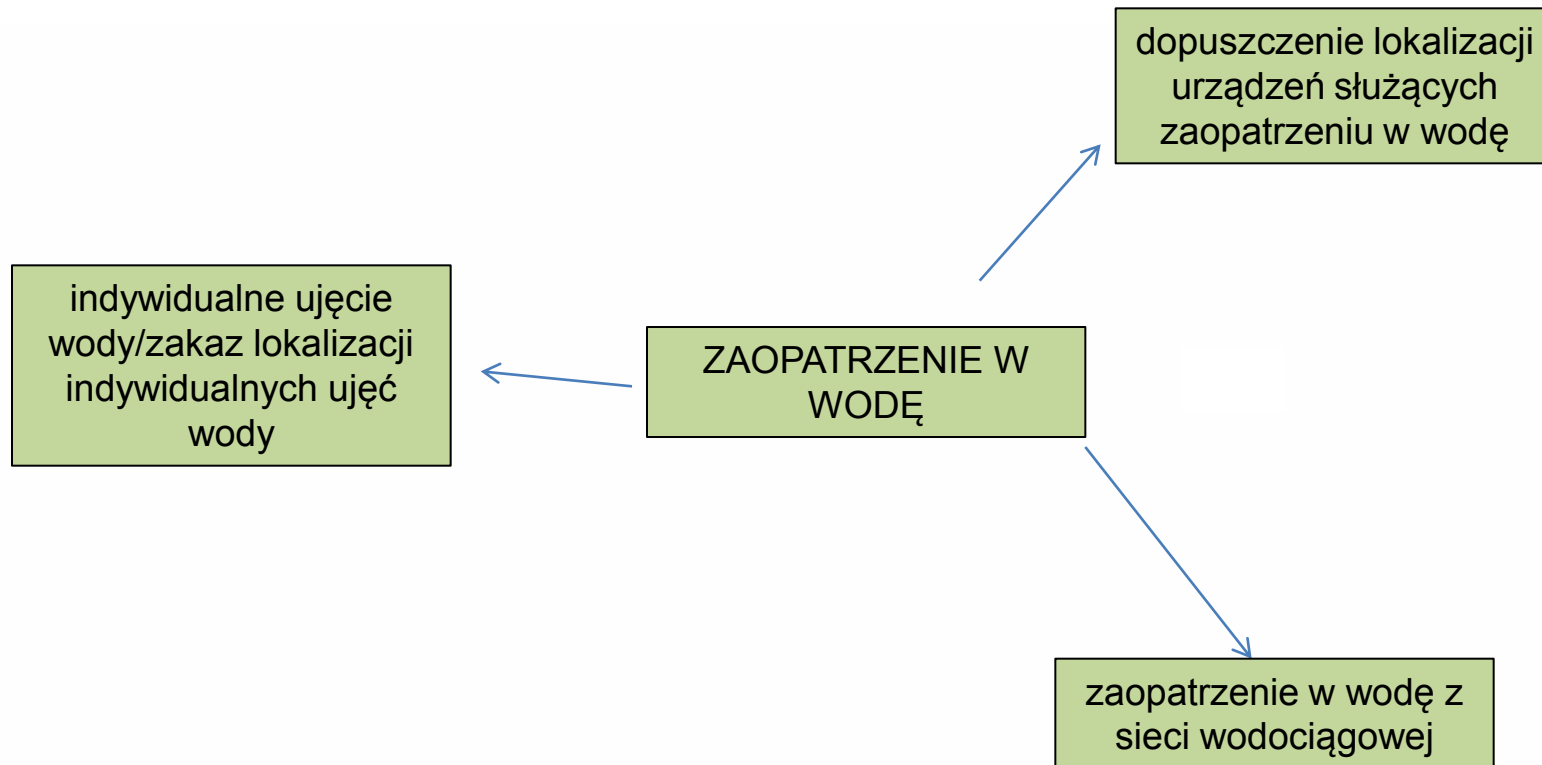


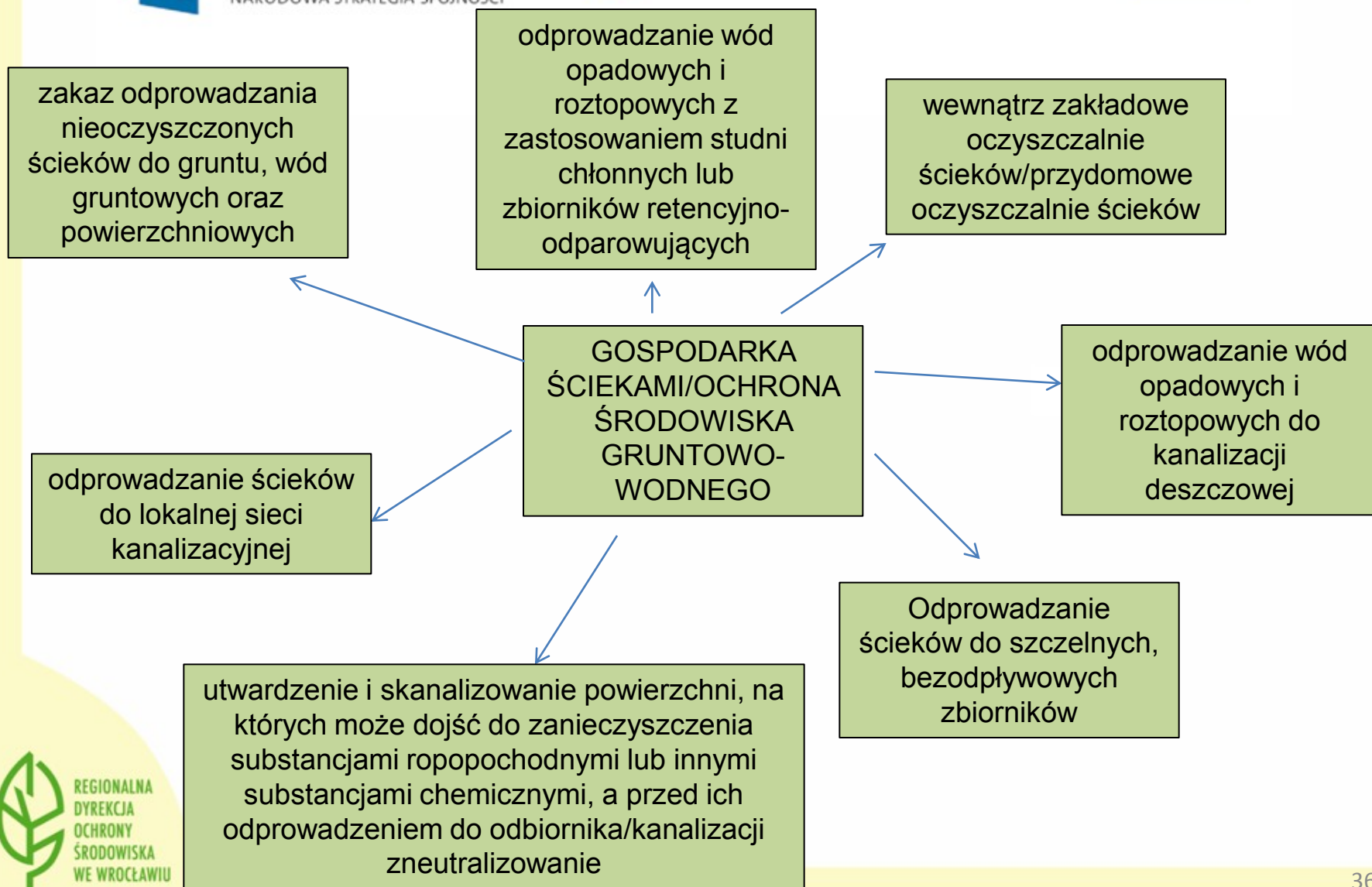
**PROGRAM
REGIONALNY**
NARODOWA STRATEGIA SPÓJNOŚCI

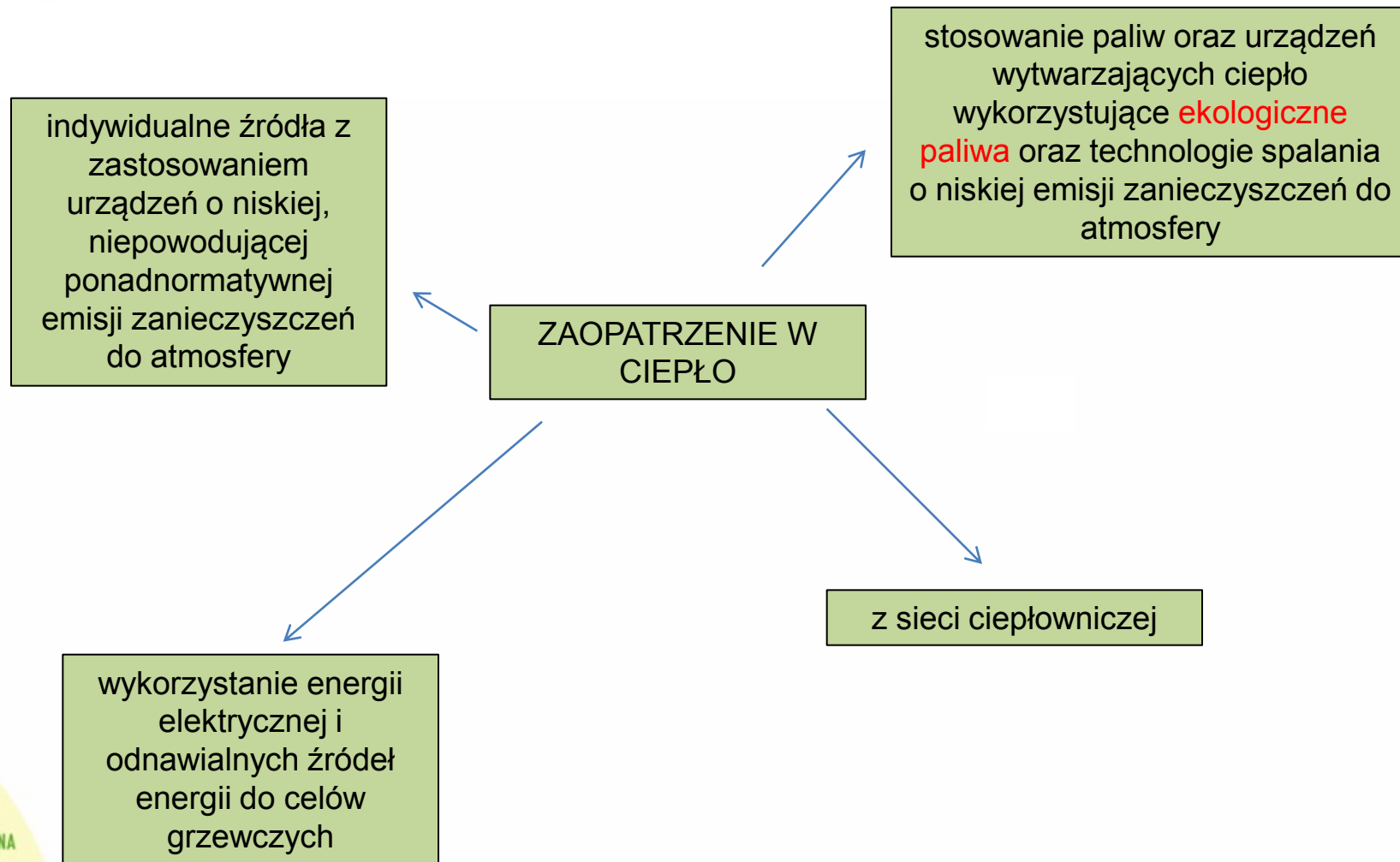


**DOLNY
ŚLĄSK**

UNIA EUROPEJSKA
EUROPEJSKI FUNDUSZ
ROZWOJU REGIONALNEGO









**PROGRAM
REGIONALNY**
NARODOWA STRATEGIA SPÓJNOŚCI



**DOLNY
ŚLĄSK**

UNIA EUROPEJSKA
EUROPEJSKI FUNDUSZ
ROZWOJU REGIONALNEGO



Dziękuję za uwagę !

Katarzyna Zmysłowska
Wydział Ocen Oddziaływania na Środowisko
Regionalna Dyrekcja Ochrony Środowiska we Wrocławiu
tel.71-340-61-76